

Klub slovenský turistov
MLADOŠŤ ODEVA LIPANY
v spolupráci s mestom Lipany



Vás pozývajú na

lyžiarsky prechod
ČERGOVOM
Jána Turlíka

48. ročník

21. február 2015
(sobota)

TRASA PRECHODU

TRASA A Kyjov – Minčol – sed. Priehyby – sed. Čergov –
(dĺžka 34 km) Lysá – Drienica

TRASA B Majdan – sed. Priehyby – sed. Čergov – Lysá –
(dĺžka 26 km) Drienica

TRASA C - pešo Potoky – sed. Ždiare – Minčol – útulňa pod
(dĺžka 17 km) Minčolom - Kamenica

ŠTART:

TRASA A	Kyjov, predajňa Jednoty	8:00
TRASA B	Majdan, zastávka SAD	8:30
TRASA C	Potoky, zastávka SAD	9:00

Únikové cesty: sed. Priehyby – Majdan (zelená)
sed. Čergov – Majdan (žltá)

ŠTARTOVNÉ

Členovia KST :	dospelí 2,0 €	mládež do 16 r. 1,0 €
Nečlenovia KST:	dospelí 3,0 €	mládež do 16 r. 2,0 €

STRAVOVANIE

- z vlastných zásob, občerstvenie na trase C – farma Kamenica

DOPRAVA

Na trasu: vlastná do Kyjova, Majdan, resp. Lúčka-Potoky

Z cieľa: A: Drienica (bus) o 14:49, 15:34, 18:49 hod.

B: Majdan (bus) o 17:56 hod.

C: Kamenica (bus) o 15:16, 16:41 hod.

PRIHLÁŠKY, INFO

Vladimír Plavčan

tel. 0908/ 310 812

Beťo Majtner, ml.

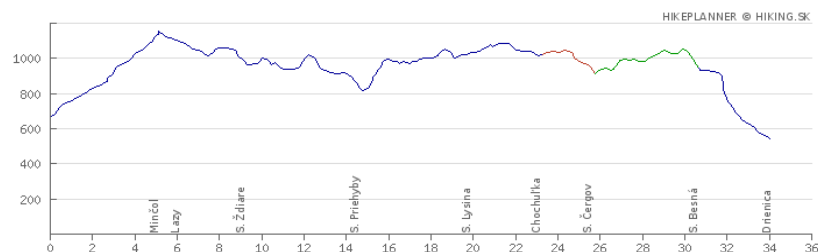
tel. 0905/ 276 339, bmajtner@gmail.com

Miloš Kožuško

tel. 0908/ 874 075

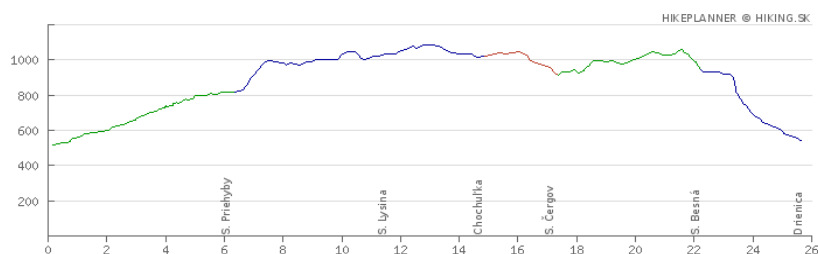
A. Kyjov – Minčol – sed.Čergov – Lysá – Drienica

Zhnutie trasy: → 34.1 km ↑ 1372 m ↓ 1517 m ⌚ 9:40



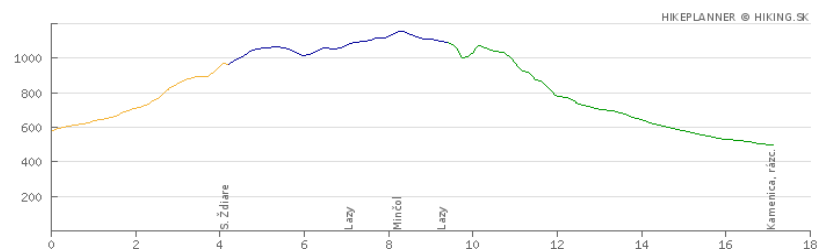
B. Majdan – sed.Prehyby – sed.Čergov – Lysá – Drienica

Zhnutie trasy: → 25.7 km ↑ 990 m ↓ 985 m ⌚ 7:10



C. Potoky – Minčol – Kamenica

Zhnutie trasy: → 17.2 km ↑ 717 m ↓ 797 m ⌚ 4:55



ZNAČENIE TRASY

Pre orientáciu platí turistická mapa Čergov č. 104.

VŠEOBECNÉ

Usporiadateľ si v prípade nepredvídaných podmienok vyhradzuje právo zmeny.

Trasy A, B sa budú realizovať len za vhodných snehových podmienok.

Každý účastník sa zúčastňuje prechodu na vlastnú zodpovednosť !

Deti do 16 rokov len v sprievode dospelých.

Poistenie usporiadateľ nezabezpečuje.